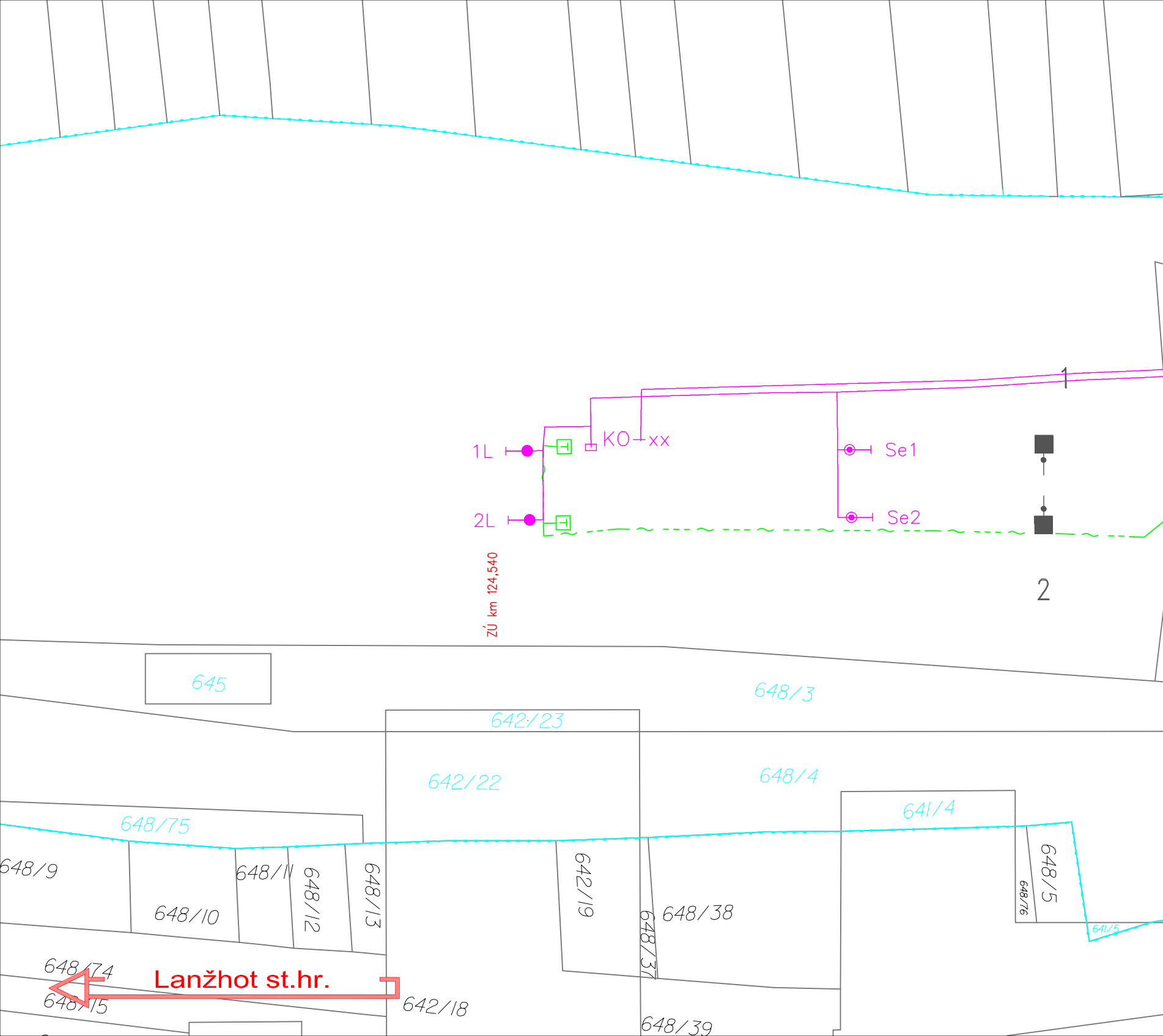
1
KO
xx
1L
Se1
Se2
2L
2
ZÚ km 124,540
645
648/3
642/23
642/22
648/4
641/4
648/75
648/9
648/11
648/12
648/13
642/19
648/5
648/76
641/5
648/10
648/38
648/37
648/74
Lanžhot st.hr.
648/15
642/18
648/39

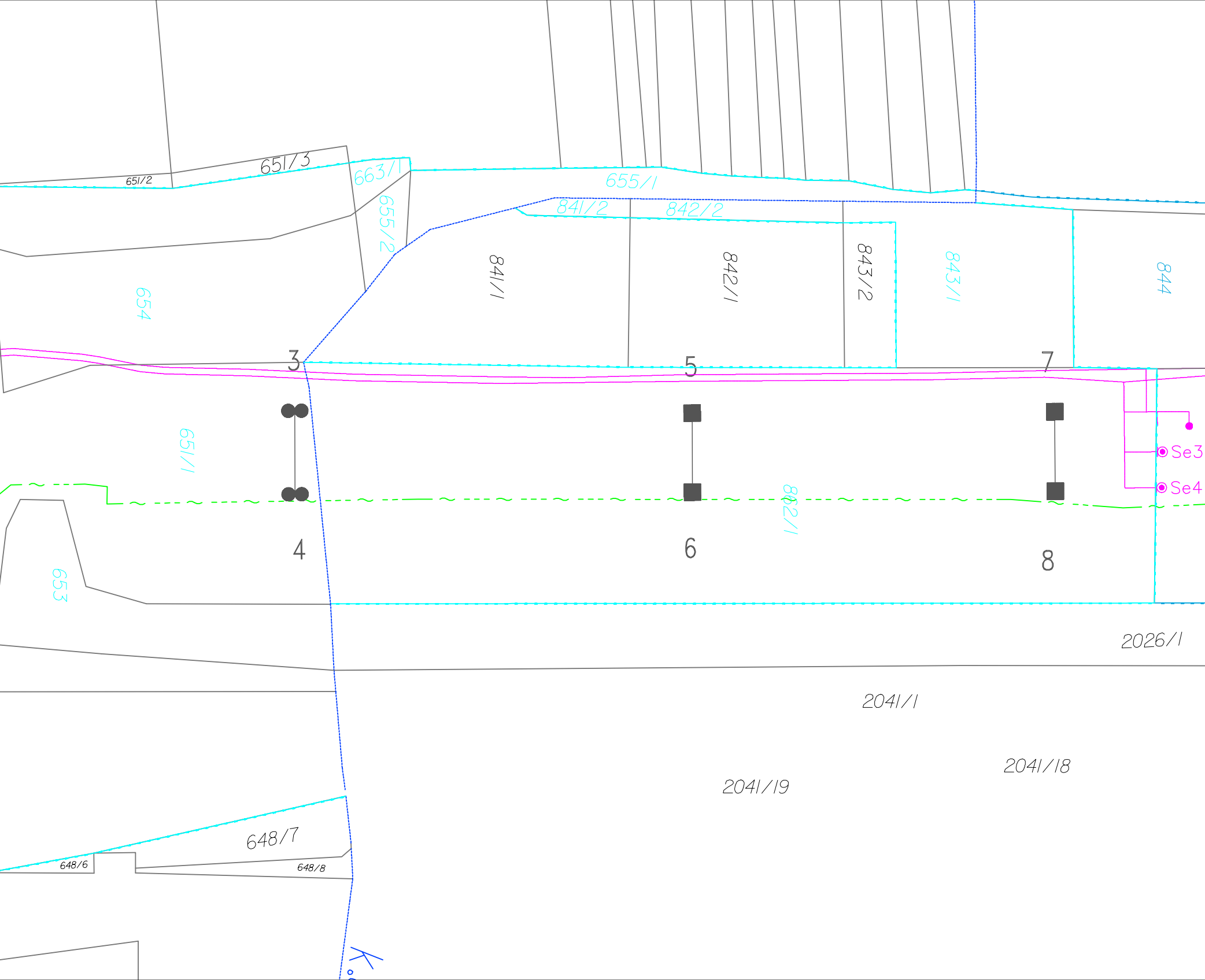
651/3
651/2
663/1
655/1
655/2
841/2
842/2
841/1
842/1
843/2
843/1
844
654
651/1
3
5
7
Se3
Se4
4
6
8
862/1
653
2026/1
2041/1
2041/18
2041/19
648/7
648/6
648/8
K

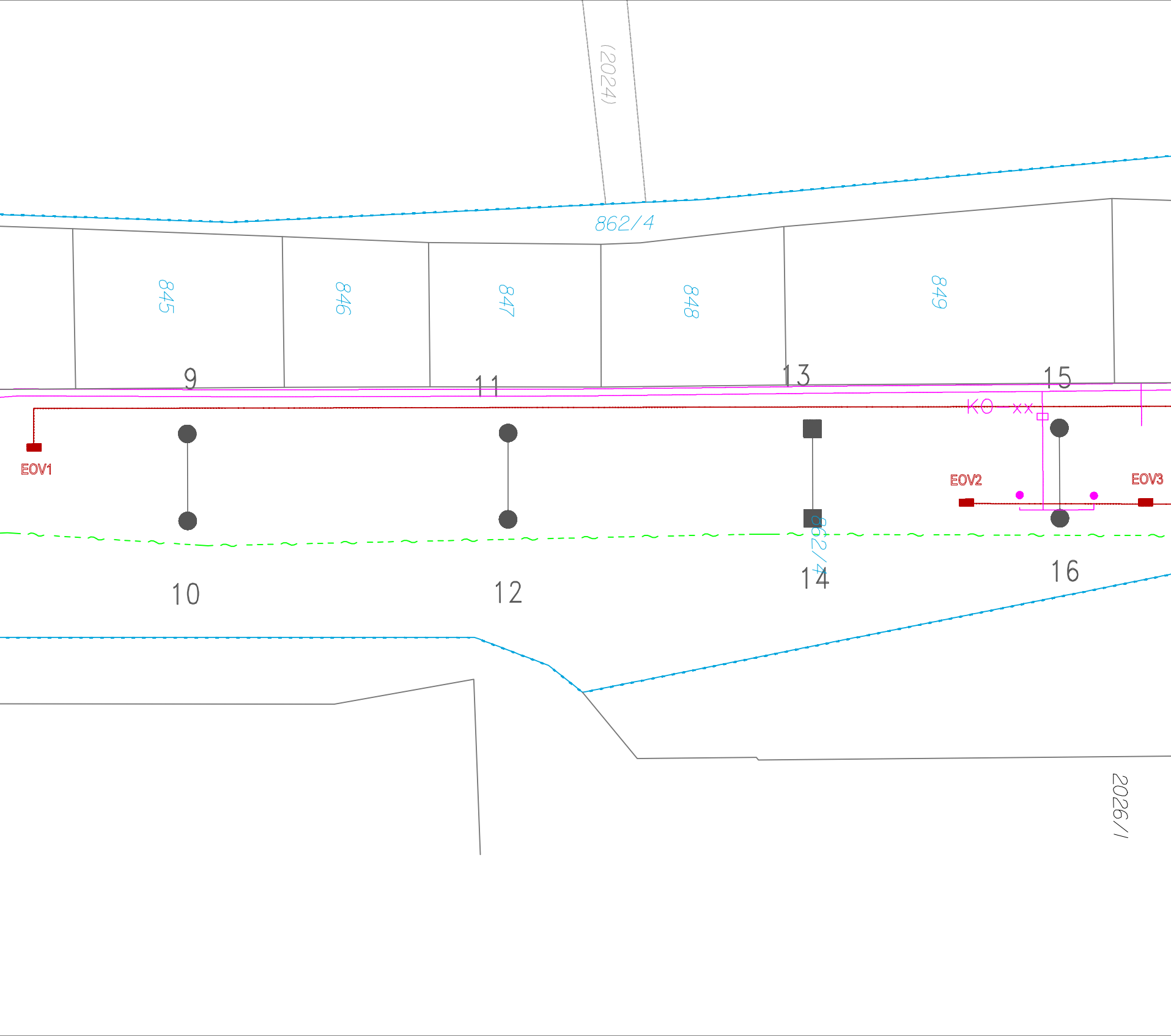
(2024)
862/4
845
846
847
848
849
9
11
13
15
KO—xx
EOV1
EOV2
EOV3
862/4
10
12
14
16
2026/1

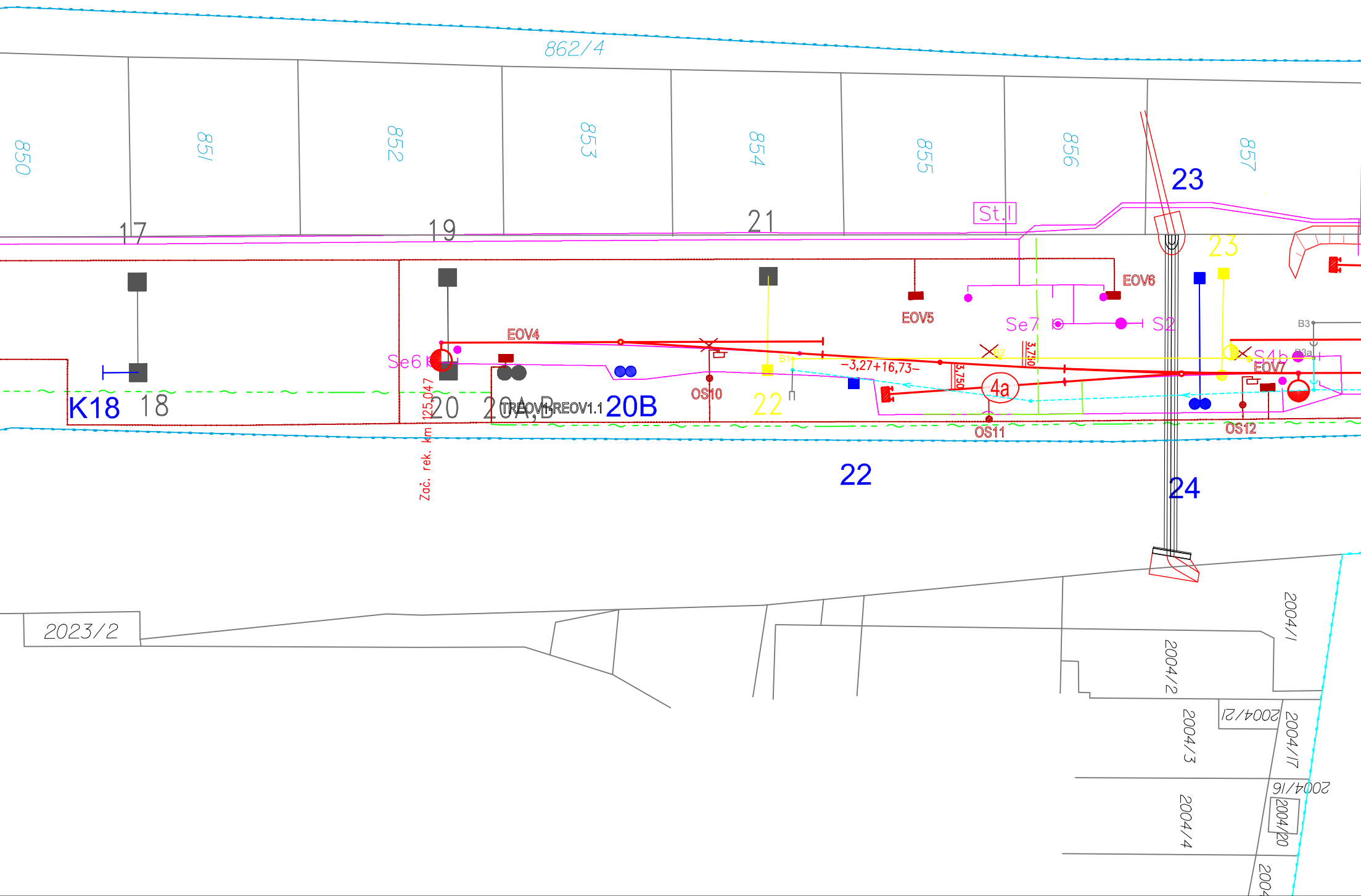
862/4
850
851
852
853
854
855
856
857
17
19
21
23
St.I
23
EOV6
EOV5
EOV4
Se7
S2
Se6
B3
B3a
S4b
EOV7
B2
B1
-3,27+16,73-
3,750
3,750
4a
22
OS10
OS11
OS12
K18
18
20
20A,B
TREOV1-REOV1.1
20B
125,047
Zač. rek. km
22
24
2023/2
2004/1
2004/2
2004/3
2004/21
2004/17
2004/16
2004/20
2004/4
200

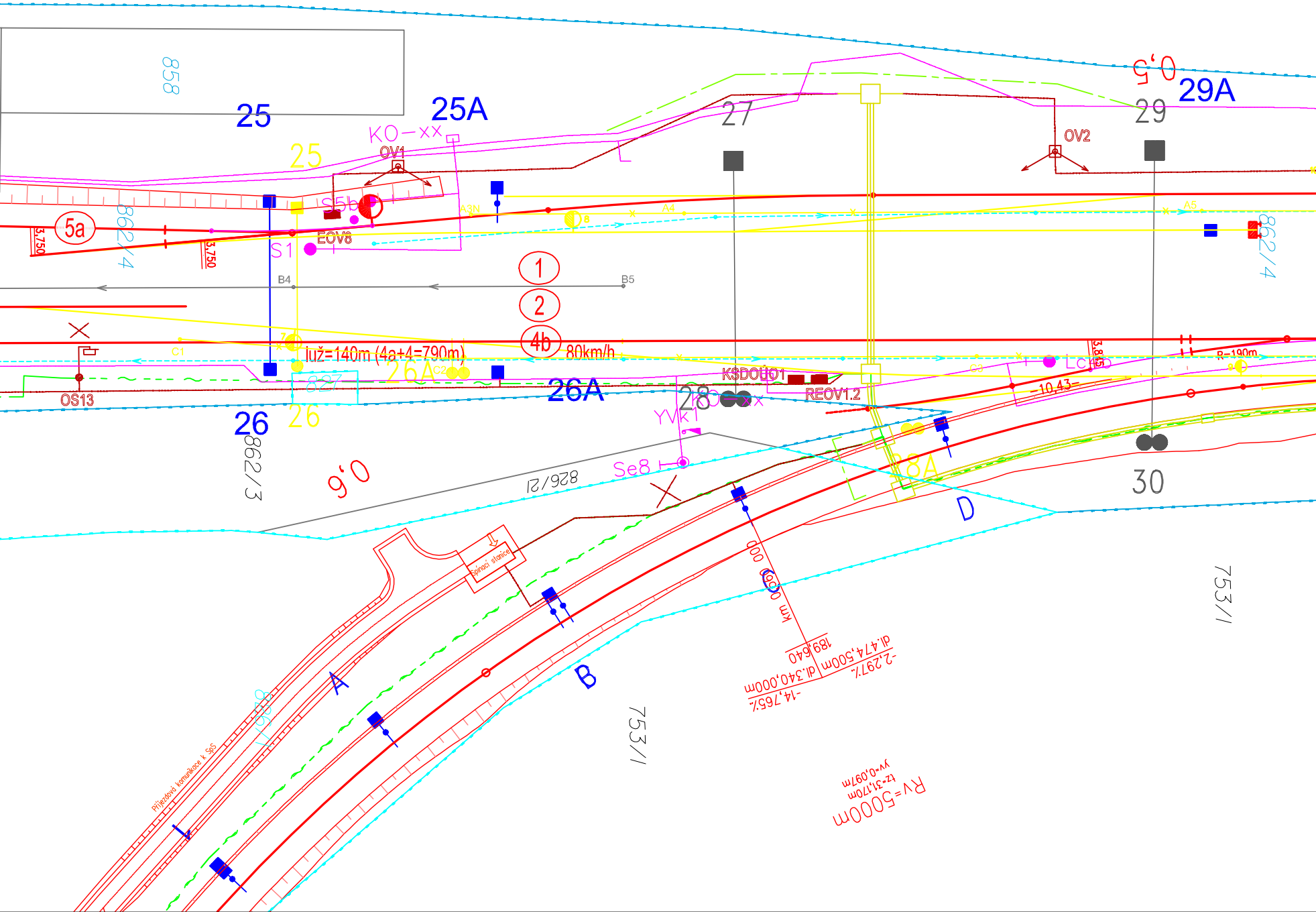
858
25
25A
KO–xx
25
OV1
S5b
A3N
5a
3,750
862/4
3,750
EOV8
S1
B4
B5
1
2
4b
A4
A5
80km/h
luž=140m (4a+4=790m)
C1
7
26A
C2
827
OS13
26A
26
26
862/3
0,6
27
29
29A
0,5
OV2
8
862/4
KSDOU01
REOV1.2
28
KO–xx
YVK1
Se8
826/21
C3
LCH5
3,815
–10,43–
R–190m
9
28A
D
30
753/1
A
B
C
km 000
189,640
dl.340,000m
-14,765‰
dl.474,500m
-2,297‰
RV=5000m
tz=31,170m
yv=0,097m
753/1
Spínací stanice
Příjezdová komunikace k SpS
858

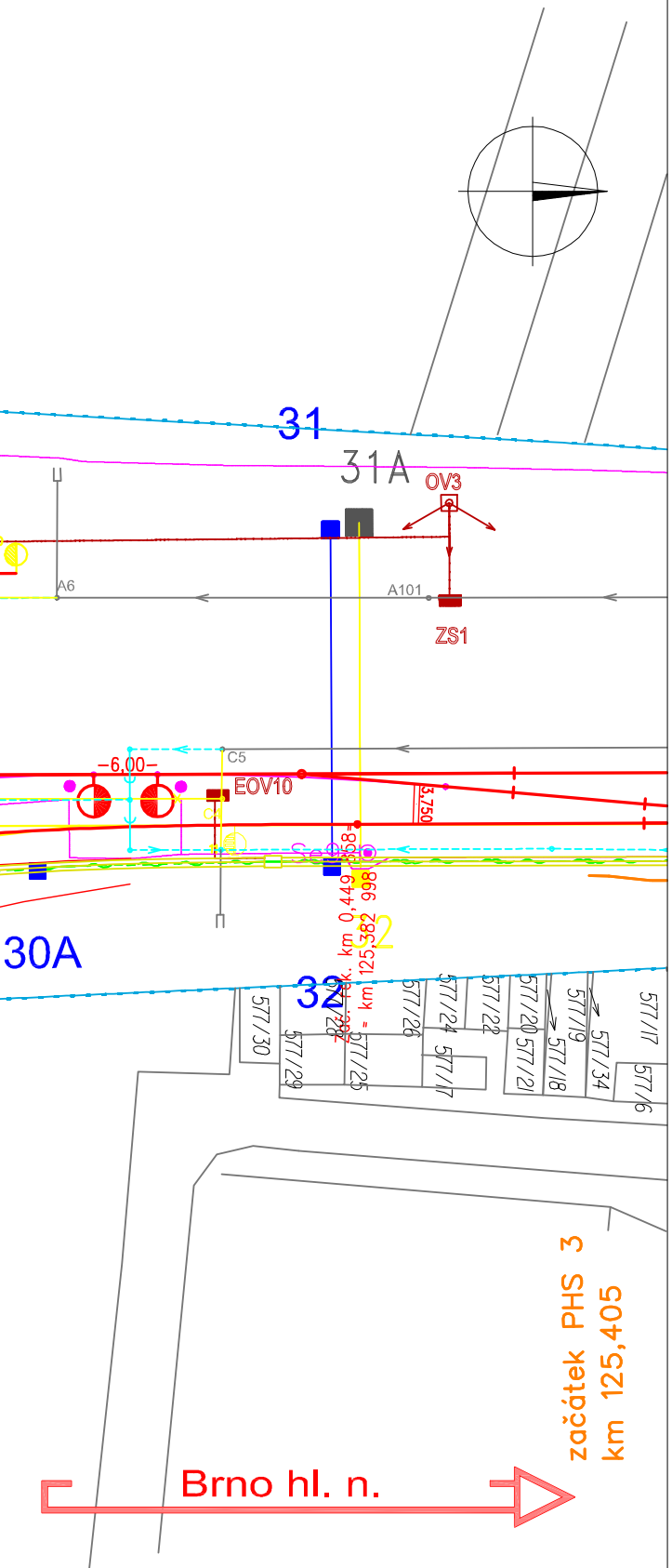
31
31A
OV3
A6
A101
ZS1
C5
−6,00−
EOV10
3,750
C4
Se9
zač. rek. km 0,449 558 = km 125,382 998
32
30A
577/30
577/29
577/28
577/25
577/26
577/24
577/17
577/22
577/20
577/21
577/19
577/18
577/34
577/17
577/6
začátek PHS 3
km 125,405
Brno hl. n.

LEGENDA ČAR:

- DOPRAVNÍ TRASY
- OCHRANNÉ PÁSMO DRÁHY
- HRANICE OBVODU DRÁHY - VLASTNICTVÍ ČESKÉ REPUBLIKY S PRÁVEM HOSPODAŘIT S MAJETKEM STÁTU ZASTOUPENÉHO SŽDC, s.o.
- HRANICE OBVODU DRÁHY - POZEMEK FIRMY ČD a.s.
- HRANICE KATASTRÁLNÍCH ÚZEMÍ
- STÁVAJÍCÍ HRANICE KATASTRÁLNÍ MAPY (PARCELNÍ)
- STÁVAJÍCÍ HRANICE KATASTRÁLNÍ MAPY (ZJEDNODUŠENÉ EVIDENCE)
- STÁVAJÍCÍ PHS
- DEMOLICE

LEGENDA BAREVNÉHO ROZLIŠENÍ SO A PS:

- ⬛ STÁVAJÍCÍ KOLEJE, OBJEKTY A INŽENÝRSKÉ SÍTĚ
- 🟥 NOVÉ KOLEJE, MOSTNÍ KONSTRUKCE, KOMUNIKACE A POZEMNÍ STAVBY
- 🟦 TRAKČNÍ VEDENÍ
- 🟦 ODVODNĚNÍ KOLEJIŠTĚ
- 🟥 SILNOPROUDÉ ZAŘÍZENÍ
- 🟪 ZABEZPEČOVACÍ ZAŘÍZENÍ
- 🟩 SDĚLOVACÍ ZAŘÍZENÍ
- 🟧 PROTIHLUKOVÁ OPATŘENÍ
- 🟩 PLYNOVODY
- 🟦 VODOVODY
- 🟪 KANALIZACE
- 🟦 VEGETAČNÍ ÚPRAVY

KLAD JEDNOTLIVÝCH ČÁSTÍ KOORDINAČNÍ SITUACE:

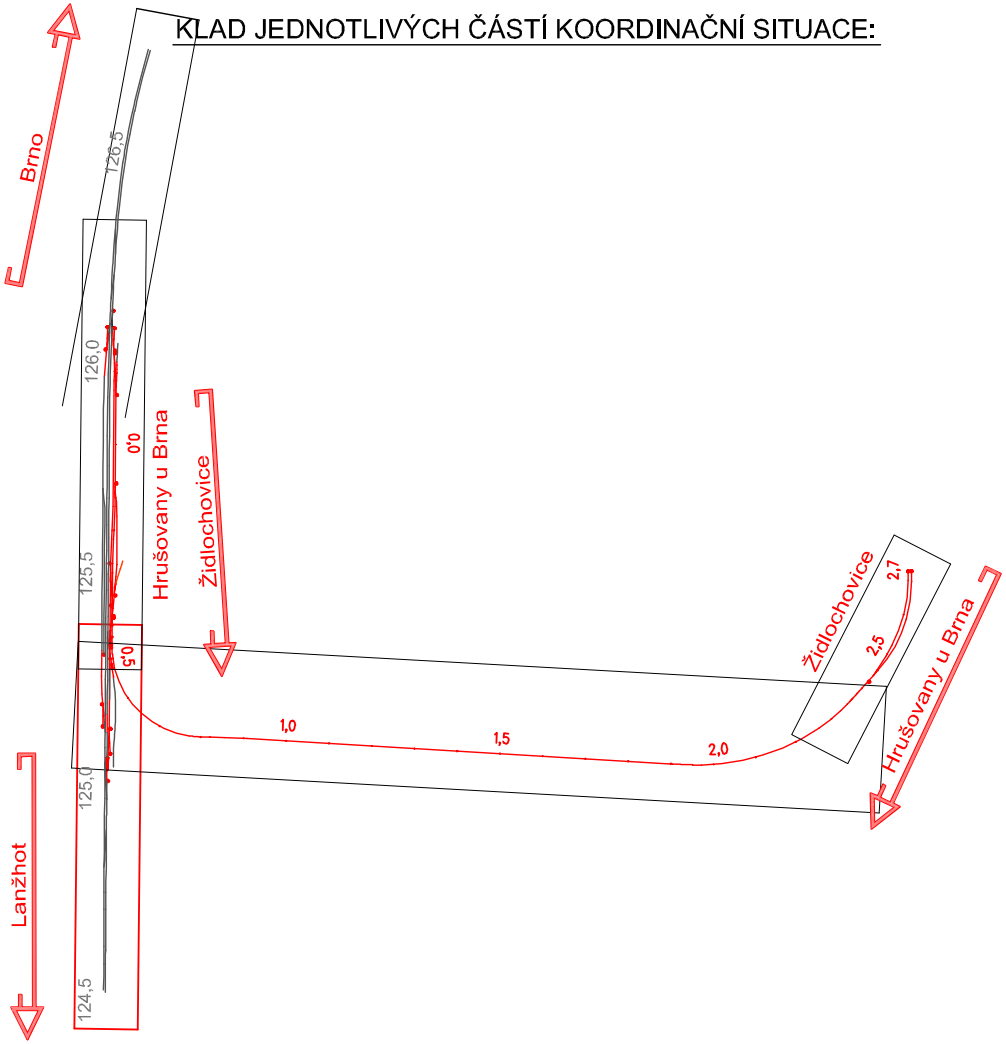
Brno
126,5
126,0
0,0
Hrušovany u Brna
Židlochovice
125,5
0,5
1,0
1,5
2,0
2,5
2,7
Židlochovice
Hrušovany u Brna
125,0
Lanžhot
124,5

sfdi STÁTNÍ FOND DOPRAVNÍ INFRASTRUKTURY

SŽDC *Správa železniční dopravní cesty*

Výškový systém Bpv
Souřadnicový systém S-JTSK

			ČÍSLO SOUPRAVY:
		PO PŘIPOMÍNKÁCH 02/2016	
REVIZE Č.	DATUM	ZMĚNA	

SUDOP BRNO

SUDOP BRNO, spol. s r.o.
Kounicova 26
611 36 Brno

OBJEDNAVATEL:	SŽDC, s.o., Dlážděná 1003/7, 110 00 Praha 1 Stavební správa východ (organizační jednotka)		tel. : +420 972 625 804 E-mail: sudop@sudop-brno.cz
PROFESNÍ SKUPINA:	11 KOLEJE	VEDOUCÍ PROF. SKUPINY Ing. Petr Rotschein	ŘEDITEL Ing. Jiří Molák
ODPOVĚDNÝ PROJ. ZAKÁZKY Ing. Igor Kekely	ODPOVĚDNÝ PROJ. PS, SO	NAVRHL, VYPRACOVAL Ing. Igor Kekely	KONTROLOVAL Ing. Petr Rotschein
KRAJ: Jihomoravský	POVĚŘENÝ OÚ: Židlochovice		STUPEŇ: Přípravná dok. (DÚR)

“Modernizace a elektrizace trati Hrušovany u Brna - Židlochovice”
Situace stavby

Katastrální situační výkres M 1:500 - 1. ČÁST

ZAK. ČÍSLO 15016-01-1115	ARCH. ČÍSLO 2015110799
MĚŘÍTKO 1:500	POČET FORMÁTŮ 12xA4
DATUM:	04/2016
ČÁST DOKUM. C.	PŘÍLOHA C.4.1